A photograph of a business desk scene. In the foreground, a person's hands are typing on a laptop keyboard. To the right, another person's hand is using a pen to write on a document. In the center, a hand is operating a calculator. The desk is cluttered with various papers, including a spreadsheet and a notebook. The lighting is bright, suggesting an office environment.

Impactos do Covid-19 na economia do Estado de São Paulo

Análise econômica

Documento público
Data referência: 2020

Nosso ponto de vista sobre o Covid-19 no Estado de SP.....	03
Análise dos casos de Covid-19 no Interior de SP.....	04
Análise dos casos de Covid-19 em 21 cidades do Estado de SP.....	09
Impactos do Covid-19 nas cidades selecionadas.....	13
Conclusão.....	17
Anexos.....	18
Quem somos.....	21

Nossa observação

“O estado de São Paulo tem uma economia dinâmica e sofisticada, sendo maior que muitos países e com o Covid 19 tem enfrentado muitos desafios com fechamento de empresas e desemprego.”

Dados da análise

*“A equipe de economia da **ACR Empresarial** utilizou os casos de **Covid-19** para avaliar os impactos nas **principais regiões do Estado de São Paulo** usando como referências as atividades econômicas do agronegócio, indústria, serviços e comércio.”*

Análise dos casos de Covid-19 no Interior de SP

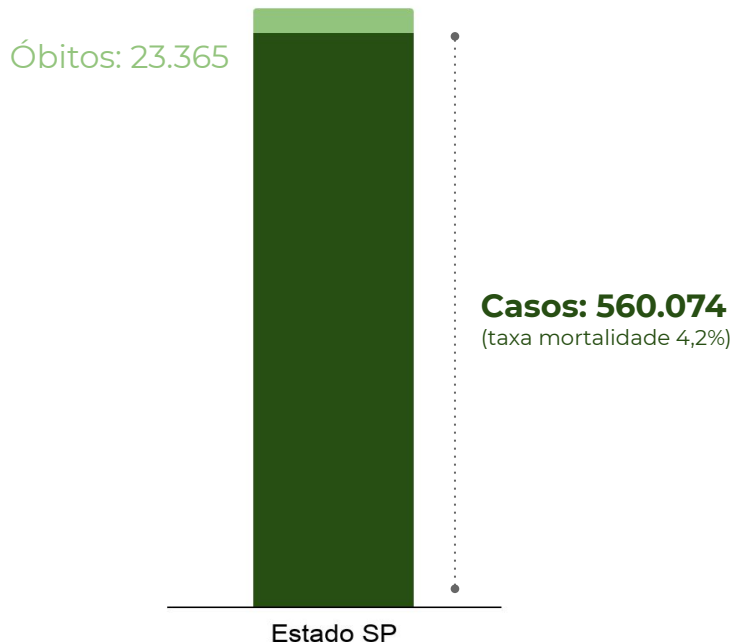
Informações da análise

- Os dados utilizados correspondem a data 31 de julho de 2020;
- A fonte utilizada foi o Fundação SEADE - Sistema Estadual de Análise de Dados;
- Usou a metodologia comparativa de casos por 100.000 habitantes (padrão).

Resumo da seção

- O interior de SP registrou 45% dos casos de Covid-19;
- Foram 1.008 casos por 100.000 hab. no interior;
- A taxa de mortalidade do Covid-19 no Estado foi de 4,2%.

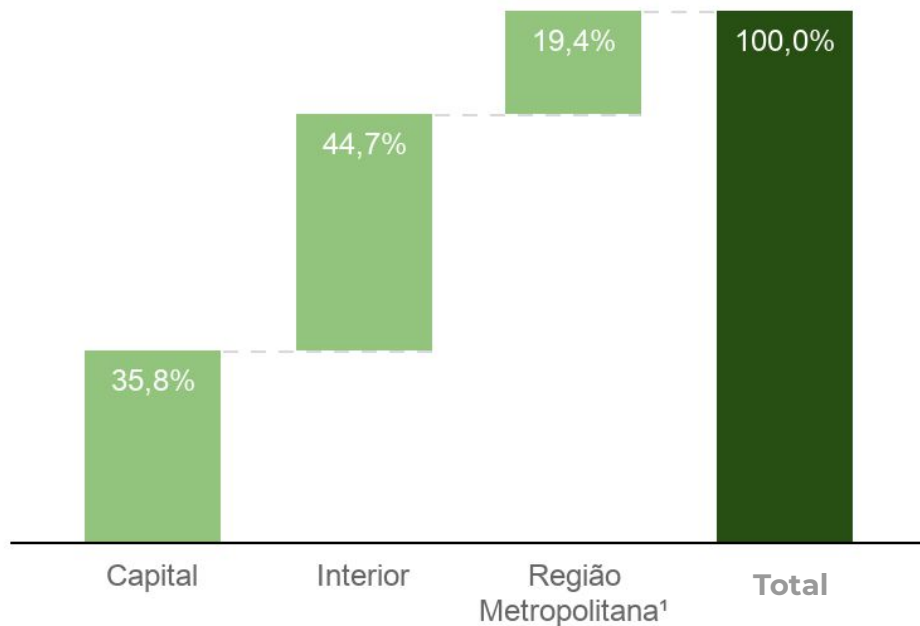
Casos de Covid-19 no Estado de São Paulo



Até a última semana de julho de 2020, o **estado de SP** tinha **560.074 casos de Covid-19**, a **taxa de mortalidade** no estado foi de **~4,2%**, com cerca de **23.365 mortes**. Estes dados colocam o **Estado** como os **maior número** de casos registrados do país.

Casos de Covid-19 no Estado de São Paulo

Em %



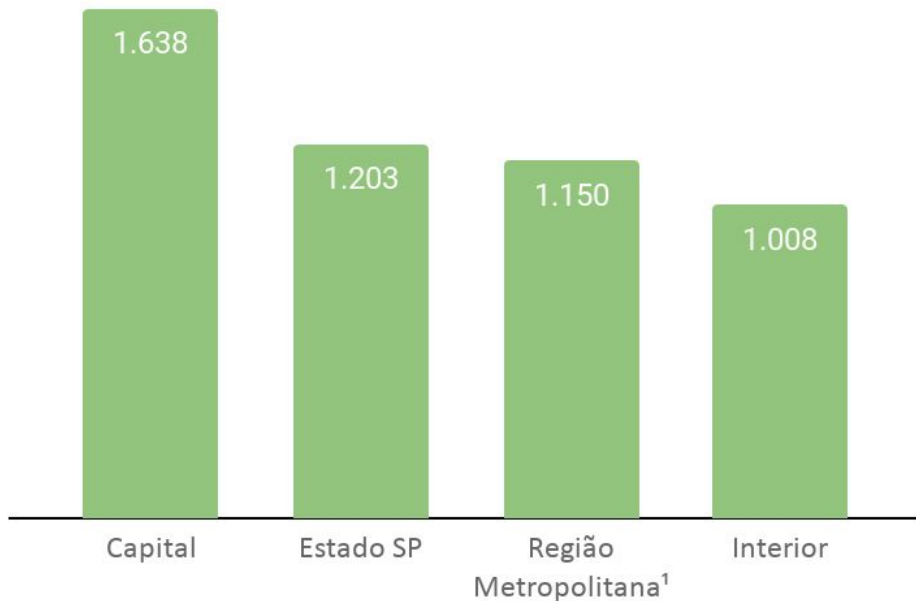
O **interior de São Paulo** representou **~45% do total dos casos do estado**. De acordo com análise da **ACR** a economia do interior será **duramente afetada** devido os fechamentos disformes das atividades de cada **cidade**.

Fonte: SEADE-2020. Elaboração ACR Empresarial

¹ Região metropolitana não inclui a capital.

Casos de Covid-19 no Estado de São Paulo

Por 100.000 habitantes



Até a última semana de julho de 2020, o Estado de SP registrou **1.203 casos** a cada 100.000 habitantes. A maioria concentra-se na **capital** com **1.638 casos**, seguido da **região metropolitana** com **1.150 casos** e em último o **interior** com **1.008 casos**. **ACR** verificou que o número de casos da capital é ~60% superior ao número de casos do interior.

Fonte: SEADE-2020. Elaboração da ACR Empresarial

¹ Região metropolitana não inclui a capital.

Análise dos casos de Covid-19 em 21 cidades do Estado de SP



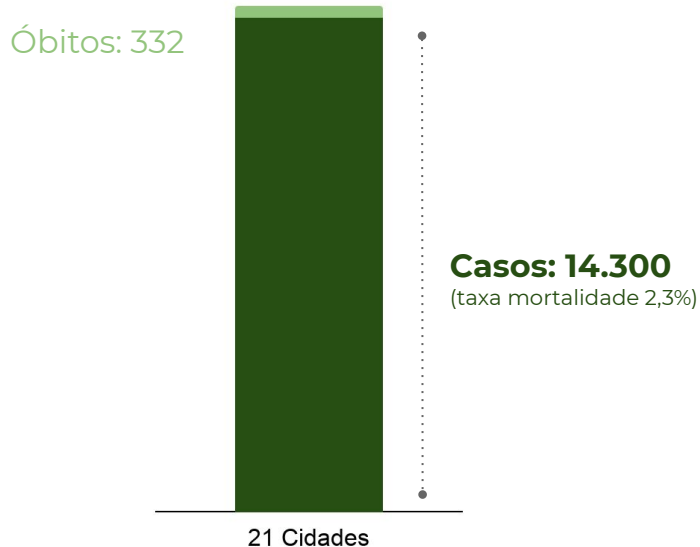
Informações da análise

- Dados extraído da Fundação Seade;
- A data de referência do estudo é 31 de julho de 2020;
- Usou a metodologia comparativa de casos por 100.000 habitantes (padrão).

Resumo da seção

- A taxa de mortalidade das 21 cidades do centro oeste paulista foi de 2,3%;
 - A taxa do estado foi de 4,2% até a data 31/07/20.
- Em números absolutos foram 23.365 casos de mortes no estado e 332 nas 21 cidades do centro oeste paulista.

Casos de Covid-19 no Estado de São Paulo



As **21 cidades do centro oeste** do estado registraram 14.300 casos, atingindo taxa de mortalidade de **~2,3%**, com **332 óbitos**. Comparando com a ocorrência do estado, a **região registrou 2pp a menos**.

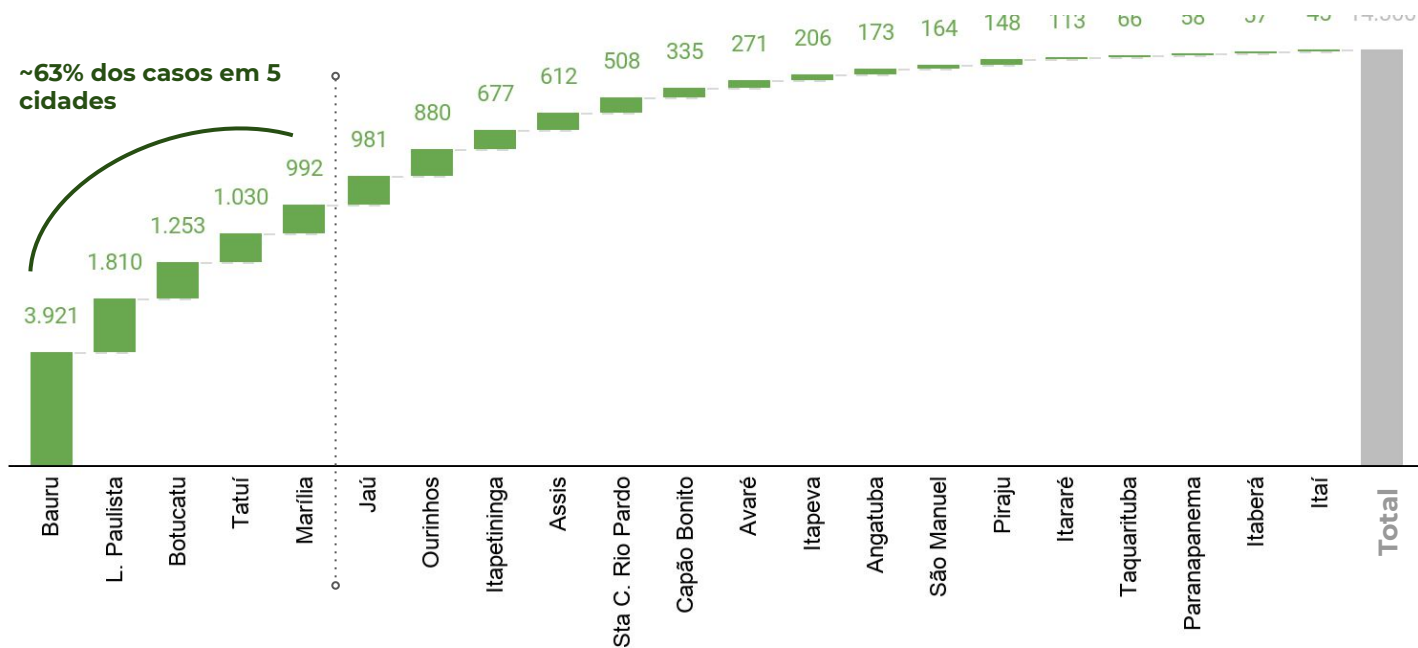
Fonte: SEADE-2020. Elaboração ACR Empresarial

Relação das 21 cidades

Bauru	Itapetininga	Marília	Avaré	São Manuel	Sta C. Rio Pardo	Taquarituba
L. Paulista	Jaú	Assis	Ourinhos	Angatuba	Itararé	Itaí
Tatuí	Botucatu	Capão Bonito	Piraju	Itapeva	Paranapanema	Itaberá

A **ACR** identificou que o maior número de casos da região está concentrado nas **cidades pólos**, sendo, **Bauru, Botucatu, Jaú e Marília**, que incluindo Lençóis Paulistas representam ~63 dos casos.

Casos de Covid-19 nas 21 cidades selecionadas

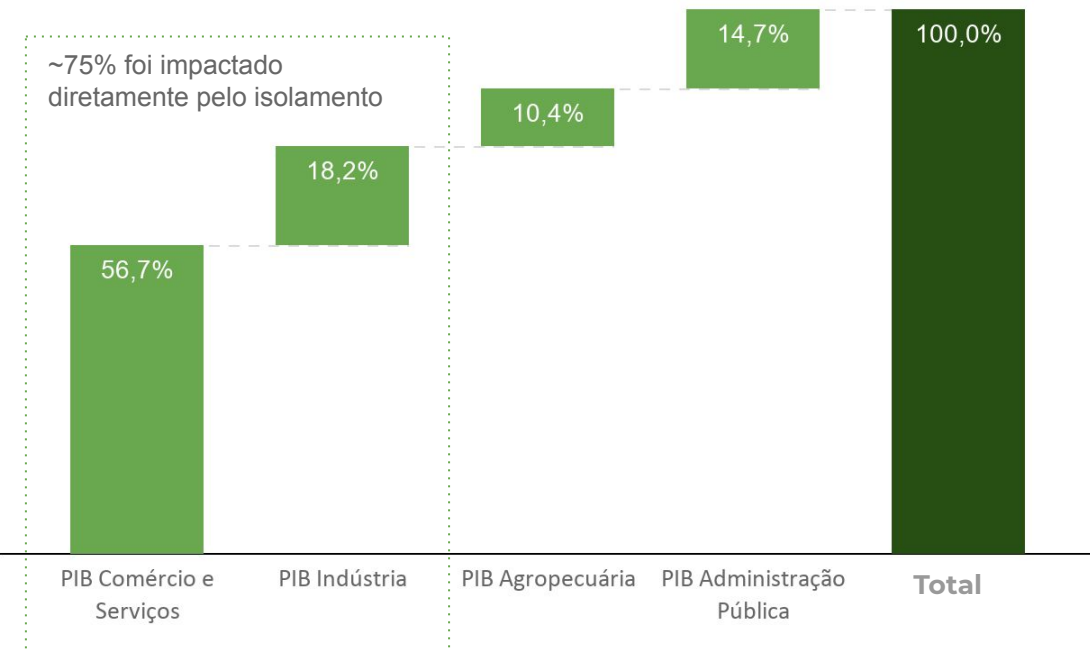


Impactos do Covid-19 nas cidades selecionadas

Composição do PIB por setor das 21 cidades analisadas

PIB por setor das 21 cidades

(Em %)



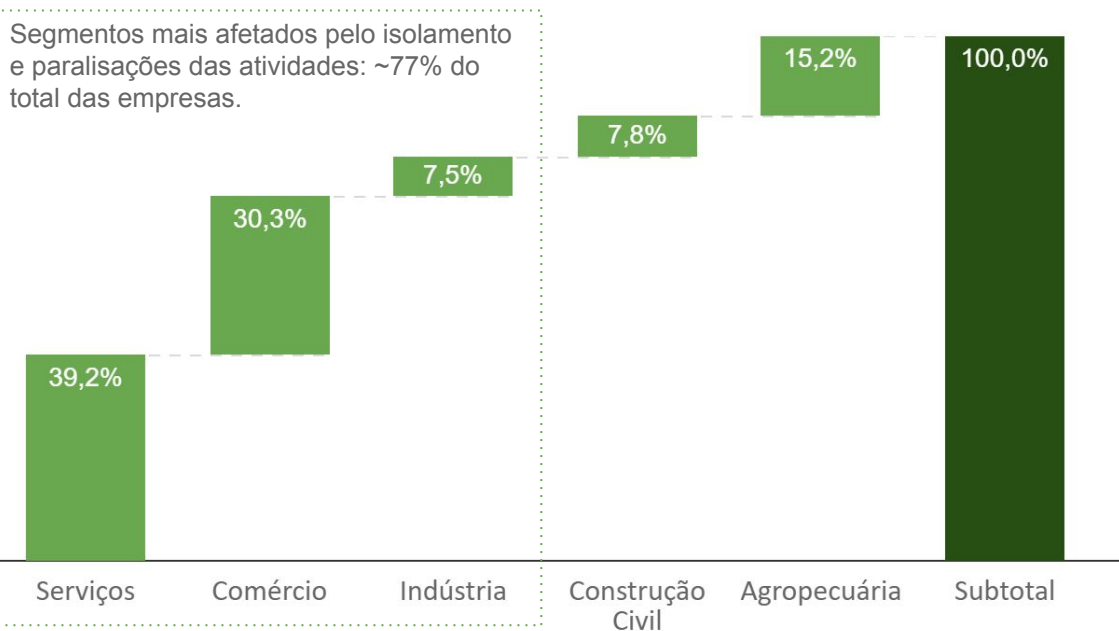
Os **setores da indústria, comércio e serviços representam ~75% do PIB** (média) das **21 cidades** selecionadas que foram os **mais afetados** pelos **isolamento** que paralisou maior parte das atividades. *“Sugere afirmar que as cidades com mais participação destes setores na economia serão as mais afetadas vis a vis às que tem maior relevância do agronegócio.”*

Composição das empresas por setor das 21 cidades

Total de empresas = 265.765, base julho de 2020.

(Em %)

Segmentos mais afetados pelo isolamento e paralisações das atividades: ~77% do total das empresas.

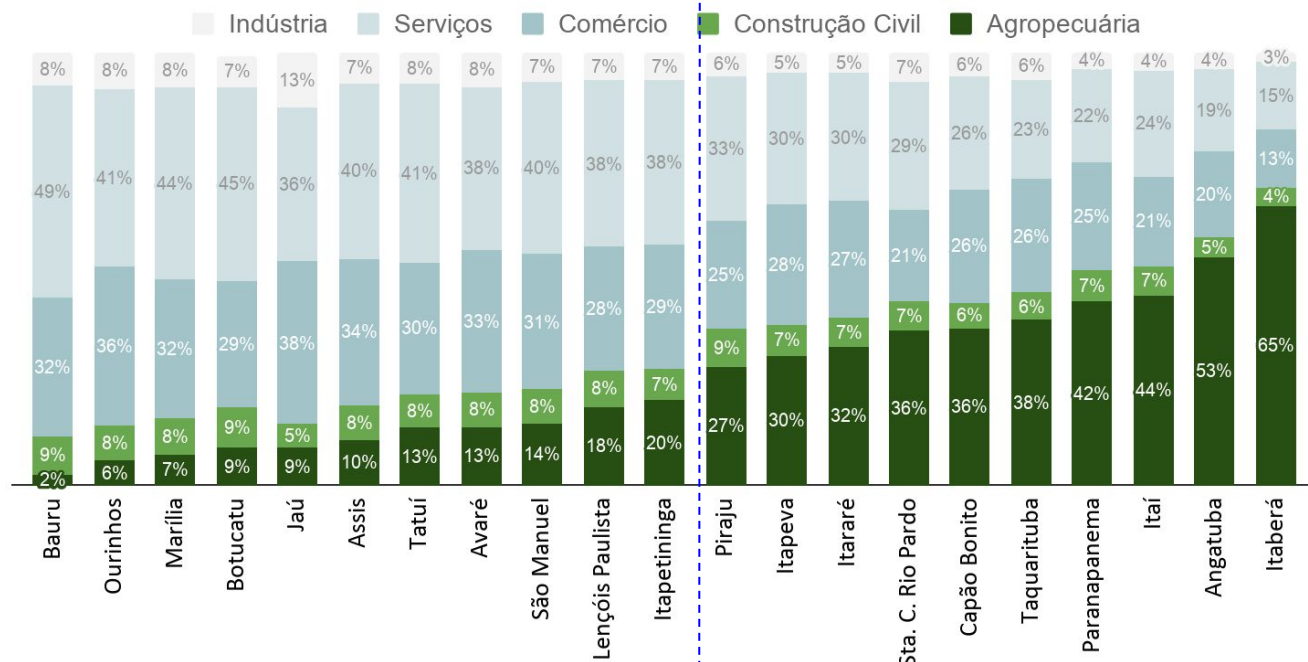


De acordo, com **análise da distribuição** de empresas por segmento das 21 cidades selecionadas, total de **265.765 companhias, ~77% são compostas** por **CNAEs de serviços, comércio e indústria**, sendo as mais afetadas pelo **isolamento**. Por outro lado, as **empresas** que atuam no setor do **agronegócio** terão impactos **menos severos** da crise.

Considerando que **os setores do comércio, serviços e indústria** serão os mais **afetados** é possível identificar as **idades** que terão **mais impactos nas suas economias**, como **Bauru, Jaú, Marília, Botucatu e Ourinhos**, por exemplo.

Composição das empresas por setor das 21 cidades

(Em %)



Mais afetados pelo Covid 19

Menos afetados pelo Covid 19

Análise da ACR Empresarial

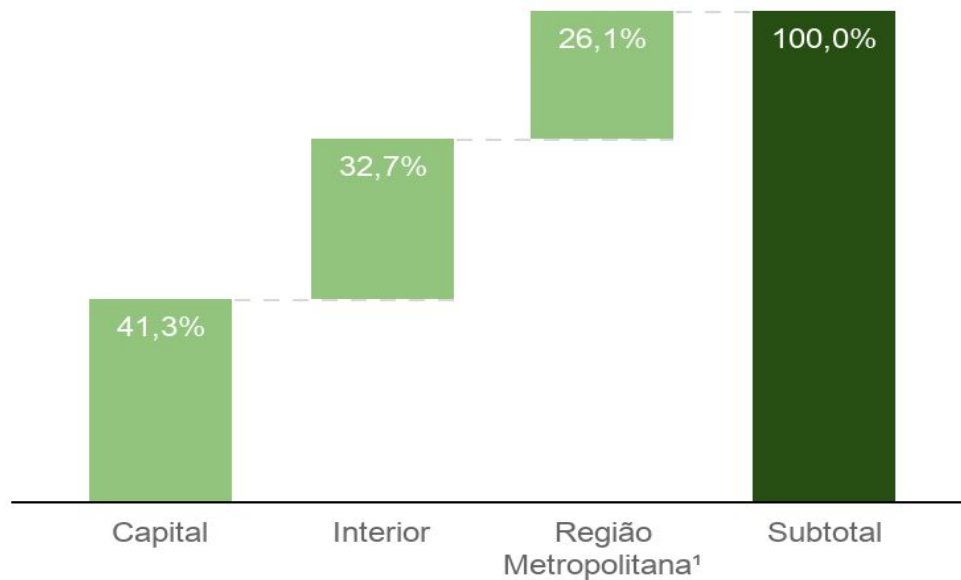
- O interior de SP registrou ~45% dos casos de Covid-19 desde o início dos registros até 31/07/20;
- Os maiores índices de contágios estão na capital, sendo ~60% superior ao número de casos do interior.
- Os principais setores afetados pelo isolamento foram a indústria e o comércio, o setor do agronegócio não sentiu na mesma proporção os efeitos negativos;
- Nas 21 cidades analisadas do centro oeste do estado, a taxa de mortalidade foi de 2,3%, enquanto que a capital foi de 4,2%;
- Nestas cidades, 75% do PIB são compostos pelas atividades de serviços, comércio e indústria que representam cerca de 77% das empresas da região;
- Logo, mesmo com índices baixos de contágios e taxa de mortalidade *vis a vis* à capital, teve que paralisar todas as suas atividades.
- As cidades como Bauru, Marília e Jaú, por exemplo, foram as mais afetadas devido a alta participação do PIB da Indústria, Serviços e Comércio;
- Já as cidades de Itaberá, Angatuba e Itaí os efeitos foram menores devido a forte representatividade do agronegócio em seus PIBs municipais.

Anexos



Óbitos de Covid-19 no Estado de São Paulo

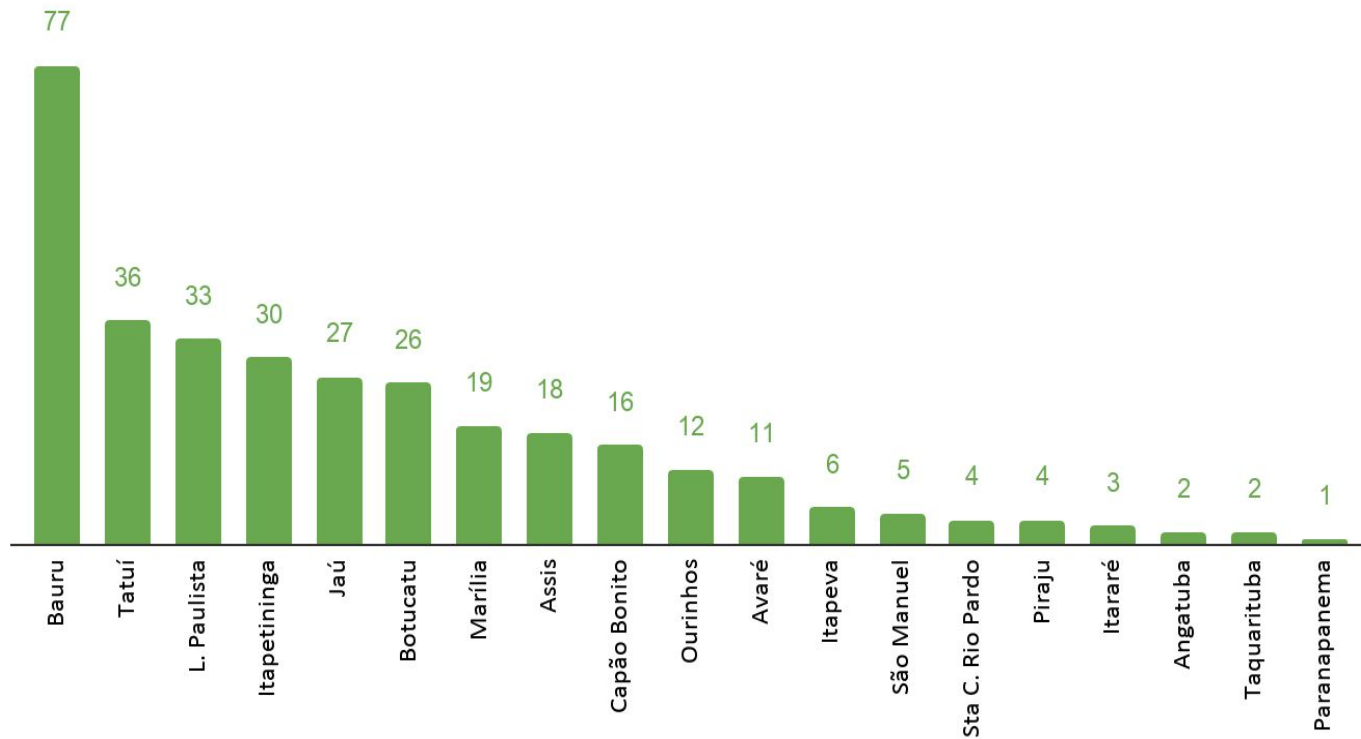
Em %



Fonte: SEADE-2020. Elaboração ACR Empresarial

¹ Região metropolitana não inclui a capital.

Óbitos de Covid-19 no Estado de São Paulo





Obrigado

Rua XV novembro, nº 834 , sala A, centro, Itaí -
São Paulo, 18730-017, Brasil

Contato (014) 99829-7255 e-mail:
adenauer@acr-empresarial.com.br